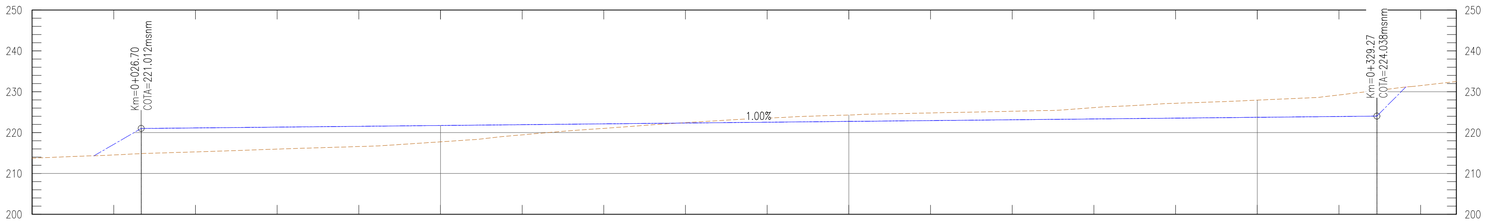

PENDIENTE (%)	L.H: 302.57 S: 1.00%																		
NIVEL DE TERRENO NATURAL	213.751	214.532	215.280	215.966	216.596	217.749	219.458	221.039	222.442	223.528	224.316	224.816	225.228	226.123	227.178	227.951	229.219	231.525	232.514
NIVEL DE RASANTE			221.145	221.345	221.545	221.745	221.945	222.145	222.345	222.545	222.745	222.945	223.145	223.345	223.545	223.745	223.945		
CORTE (+) RELLENO (−)			−5.87	−5.38	−4.95	−4.00	−2.49	−1.11	0.10	0.98	1.57	1.87	2.08	2.78	3.63	4.21	5.27		
PROGRESIVAS	0+000					0+100					0+200					0+300			0+348.73

SECCIÓN A
ESC:1/750

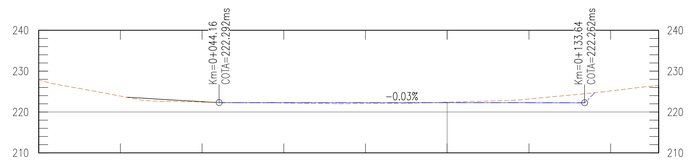

PENDIENTE (%)	L.H.: 89.483 S: −0.03%								
NIVEL DE TERRENO NATURAL	227.797	223.889	222.415	222.194	222.051	222.408	223.175	225.156	226.552
NIVEL DE RASANTE				222.287	222.280	222.273	222.267		
CORTE (+) RELLENO (−)				−0.09	−0.23	0.13	0.91		
PROGRESIVAS	0+000				0+100				0+151.77

SECCIÓN B
ESC:1/750



PENDIENTE (%)	L.H.: 22.716 S: −5.83%		
NIVEL DE TERRENO NATURAL	223.612	222.362	222.274
NIVEL DE RASANTE		222.446	
CORTE (+) RELLENO (−)		−0.08	
ALINEAMIENTO HORIZONTAL			
PROGRESIVAS	0+000		0+023.73

ACCESO A PLATAFORMA DE ACOPIO – ACM 8.1–V
PERFIL LONGITUDINAL
ESC: H=1/750; V=1/750

LEYENDA PERFIL	
TERRENO EXISTENTE	
TERRENO DISEÑO	

UBICACIÓN

ESCALA GRAFICA
0 7.5 15.0 22.5 30.0 37.5m
1:750–A1 1:1500–A3

LEYENDA
SISTEMA DE PROYECCIÓN:
UNIVERSAL TRANSVERSAL MERCATOR (UTM) , ZONA 17 SUR
DATUM : SISTEMA GEODESICO MUNDIAL (WGS 84)
FUENTE : EQUIPO TÉCNICO

REV N°	FECHA	DESCRIPCION DE LA REVISION	REV.	DIR.
R00	04/2023	EMITIDO PARA APROBACIÓN	A.P.	R.E.

	FECHA	FIRMA
DIBUJO : LUIS. M. PALOMINO L.	11/04/2025	
REVISIÓN : ING. MARLON A. BARRIOS V.	11/04/2025	
APROBACIÓN : ING. JOSE L. OBLITAS N.	11/04/2025	
DIRECTOR DE PROYECTO: ING. RICARDO A. ECHEGARAY N.	11/04/2025	

OHLA Perú

PERÚ Presidencia del Consejo de Ministros

ANIN AUTORIDAD NACIONAL DE INFRAESTRUCTURA

SOLUCIONES INTEGRALES
ENTREGA DE LAS DEFENSAS
RIBEREÑAS RÍO CHICAMA
Y RÍO VIRÚ
(PAQUETE 9R-06)
PROYECTO 1 - CUI N° 2501657

PLANO
RÍO VIRÚ
PLATAFORMA DE ACOPIO – ACM 8.1–V
PERFIL Y SECCIONES

ESPECIALIDAD :
CIVIL

USO :
502–DEFENSAS RIBEREÑAS–PARTE 2
RÍO VIRU

ZONA :
VIRU–VIRU–LA LIBERTAD

ESCALA :	FECHA :	REV :
INDICADA	11/04/2025	R00

CODIGO DEL PLANO :
400196–OHL001–000–XX–DR–CV–010103